

Protokoll

der Wasserschau des Wasserverbands Wilhelmsburger Osten (WWO)
vom Mittwoch, den 29. November 2023

Beginn der Wasserschau: 9.00 Uhr

Ende der Wasserschau: 12:30 Uhr

Am Mittwoch, 29. November 2023 fand in Wilhelmsburg die diesjährige Grabenschau statt.

Herr Vorstandsvorsteher Dittmar Loose begrüßte die zahlreichen teilnehmenden Verbandsmitglieder und Vertreter verschiedener Fachbehörden und Dienststellen. Der Vorstandsvorsteher führte zusammen mit dem Verbandsingenieur David Klein vom Ingenieurbüro BWS durch die Wasserschau.

Folgende Schaupunkte wurden im Rahmen der Wasserschau angefahren:

- Pumpe Siedefeld
- Böschungssicherung Mühlenwettern
- Doppelgraben und Maximilian-Kolbe-Weg
- Graben Schule Prassekestraße
- Entschlammung Altendeicher Wettern
- Kuckuckswettern (Bezirksgewässer)
- Burggraben (Bezirksgewässer)

Für die einzelnen Schaupunkte wurde eine zusammenfassende Fotodokumentation erstellt und als Handout im Rahmen der Wasserschau verteilt (siehe Anlage zum Protokoll).

Einleitend stellt Herr Klein kurz die Klimadaten der vergangenen 12 Monate vor.

Frau Holländer, BUKEA, informiert die Teilnehmenden im Anschluss über die im Bereich der Jenerseitewettern/ Neue Bullertwettern errichtete Pumpe, die von Norden Wasser in die Ausgleichsflächen Siedefeld pumpt. Zielsetzung ist die Vernässung der Flächen insbesondere im Frühjahr, um den Wiesenvögeln, allen voran dem Kiebitz, ideale Brutbedingungen zu ermöglichen.

Wasserverband Wilhelmsburger Osten KöR
Verbandsvorsteher Dittmar Loose
Spaldingstrasse 210
20097 Hamburg

Deutsche Kreditbank AG
IBAN DE88 1203 0000 1020 4900 56
BIC BYLADEM1001

Tel.: 040 2378 10 -15
Fax: 040 2378 10 -10
Technik: 0700-700 000 80
WWO@stb-schwitalla.de

www.wasserverband-wilhelmsburger-osten.de

Aushang:
VKE-Vereinshaus, Brackstraße 43, 21109 Hamburg

Die Pumpe stellt eine Ergänzung der aus der Goetjensorter Wettern sowie der Neuen Höder Wettern erfolgenden Zuwässerung dar.

Als nächstes wurden Arbeiten zur Böschungssicherung an der Mühlenwettern besichtigt. Herr Klein erläutert die vorgesehenen Maßnahmen zur Wiederherstellung der Böschung. Die Umsetzung hat bereits begonnen und wird bis spätestens Ende Februar 2024 abgeschlossen sein. Frau Jonseck-Ohrt weist auf den fehlenden Baumschutz hin, dessen Herstellung durch Herr Loose zugesagt wird.

Im Anschluss wurden der Doppelgraben und der Maximilian-Kolbe-Weg angefahren. Herr Loose erläutert zur Historie und zur geteilten Zuständigkeit des Grabens, wobei der südliche Abschnitt vom Wasserverband und der nördliche Abschnitt vom Bezirk Hamburg-Mitte zu unterhalten ist. Der Zustand war in Ordnung.

Fußläufig ging es weiter zum Maximilian-Kolbe-Weg, bei welchem der parallel verlaufende Graben von Brombeeren zugewachsen ist. Unterhaltungspflichtig ist hier der Bezirk Hamburg-Mitte. Die genaue Zuständigkeit wird durch Herrn Hansen überprüft. Frau Bartels weist darauf hin, dass Anwohner durch die fehlende Unterhaltung zunehmend ungewillt sind, ihre Grundstücksgräben zu reinigen.

Weiter ging es zum Graben an der Schule Prassekstraße. Bei der Besichtigung wurde festgestellt, dass beide Böschungsseiten mit Brombeeren zugewachsen sind. Es wurde versichert, dass die GMH ihrer Unterhaltungspflicht dieses Jahr bereits nachgekommen ist. Die Unterhaltung wird in der nächsten Unterhaltungsperiode durch den WWO überprüft.

An der Altendeicher Wettern starten die Arbeiten zur Entschlammung voraussichtlich in KW 49. Im Rahmen der Wasserschau wurde sich ein Bild vom aktuellen Zustand der Wettern gemacht. Die Entschlammung übernimmt die Firma Weseloh, wobei Herr Loose auf die notwendigen Baumschutzmaßnahmen hinweist.

Wasserverband Wilhelmsburger Osten KöR
Verbandsvorsteher Dittmar Loose
Spaldingstrasse 210
20097 Hamburg

Tel.: 040 2378 10 -15
Fax: 040 2378 10 -10
Technik: 0700-700 000 80
WWO@stb-schwitalla.de

Deutsche Kreditbank AG
IBAN DE88 1203 0000 1020 4900 56
BIC BYLADEM1001

www.wasserverband-wilhelmsburger-osten.de

Aushang:
VKE-Vereinshaus, Brackstraße 43, 21109 Hamburg

Im Anschluss ging es als vorgezogener Schaupunkt fußläufig zum Burggraben, für welchen der WWO eine Übernahme des westlichen Abschnitts in die eigene Zuständigkeit bzw. Unterhaltungspflicht gedenkt. Der westliche Abschnitt befindet sich zurzeit in Zuständigkeit des Bezirks Hamburg-Mitte, für den östlichen Abschnitt ist bereits der WWO zuständig. Bei der Besichtigung wurde festgestellt, dass der Unterhaltungszustand des westlichen Abschnitts verbessert werden kann.

Als letzter Schaupunkt wurde die Kuckuckswettern besichtigt, welche Callabrack und Papenbrack miteinander verbindet. Auch hier liegt abschnittsweise eine geteilte Zuständigkeit zwischen WWO und Bezirk Hamburg-Mitte vor. Frau Jonseck-Ohrt geht auf die Schwierigkeit ein, Unterhaltungsfirmen für kurze Abschnitte zu finden. Der WWO beabsichtigt daher die Übernahme der Grabenabschnitte in die eigene Zuständigkeit. Die Bracks / Teiche sollen nicht übernommen werden.

Hamburg, 04. Dezember 2023

gez. Dittmar Loose
(Verbandsvorsteher)

gez. David Klein
(Schaubeauftragter)

Wasserverband Wilhelmsburger Osten KöR
Verbandsvorsteher Dittmar Loose
Spaldingstrasse 210
20097 Hamburg

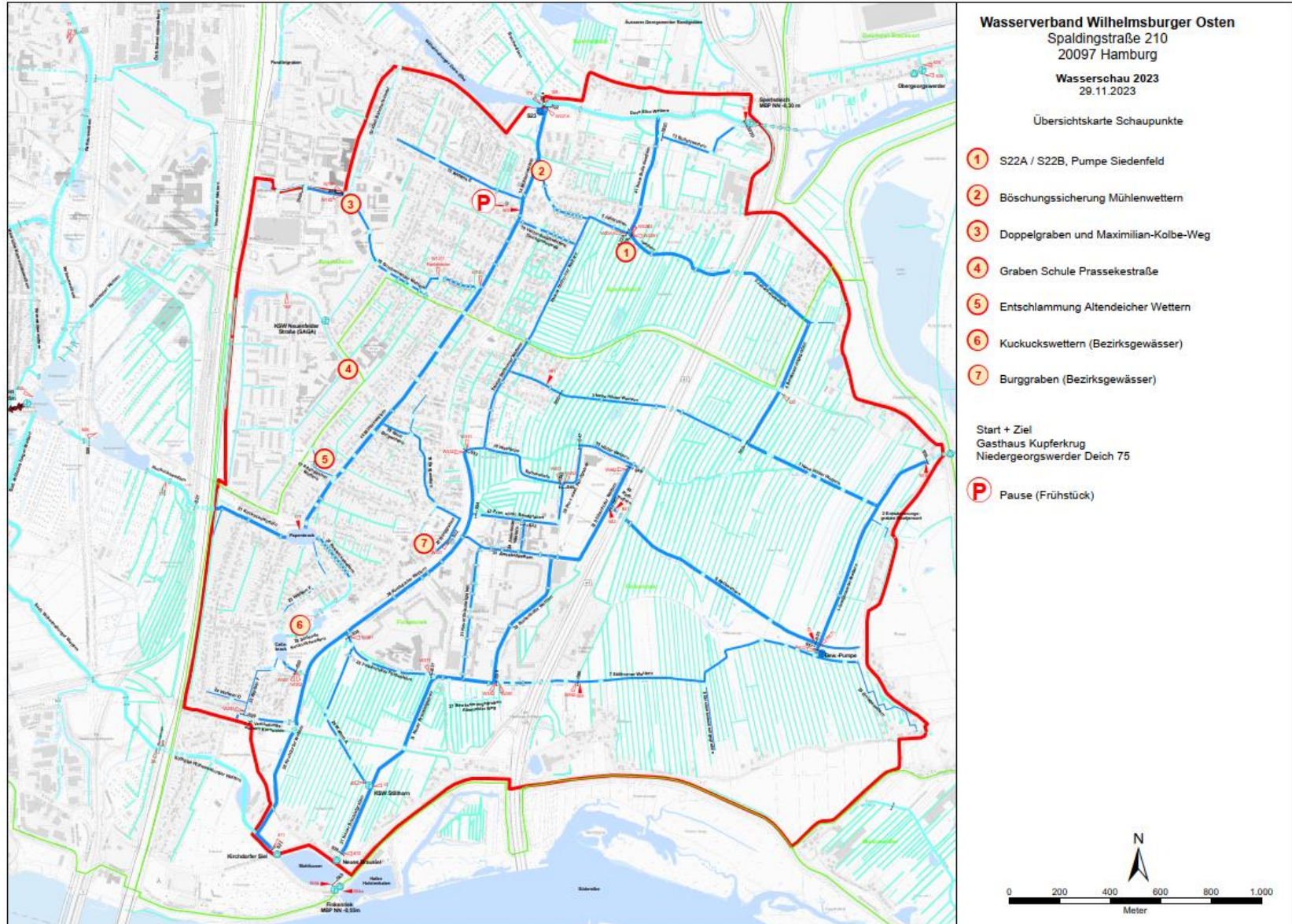
Tel.: 040 2378 10 -15
Fax: 040 2378 10 -10
Technik: 0700-700 000 80
WWO@stb-schwitalla.de

Deutsche Kreditbank AG
IBAN DE88 1203 0000 1020 4900 56
BIC BYLADEM1001

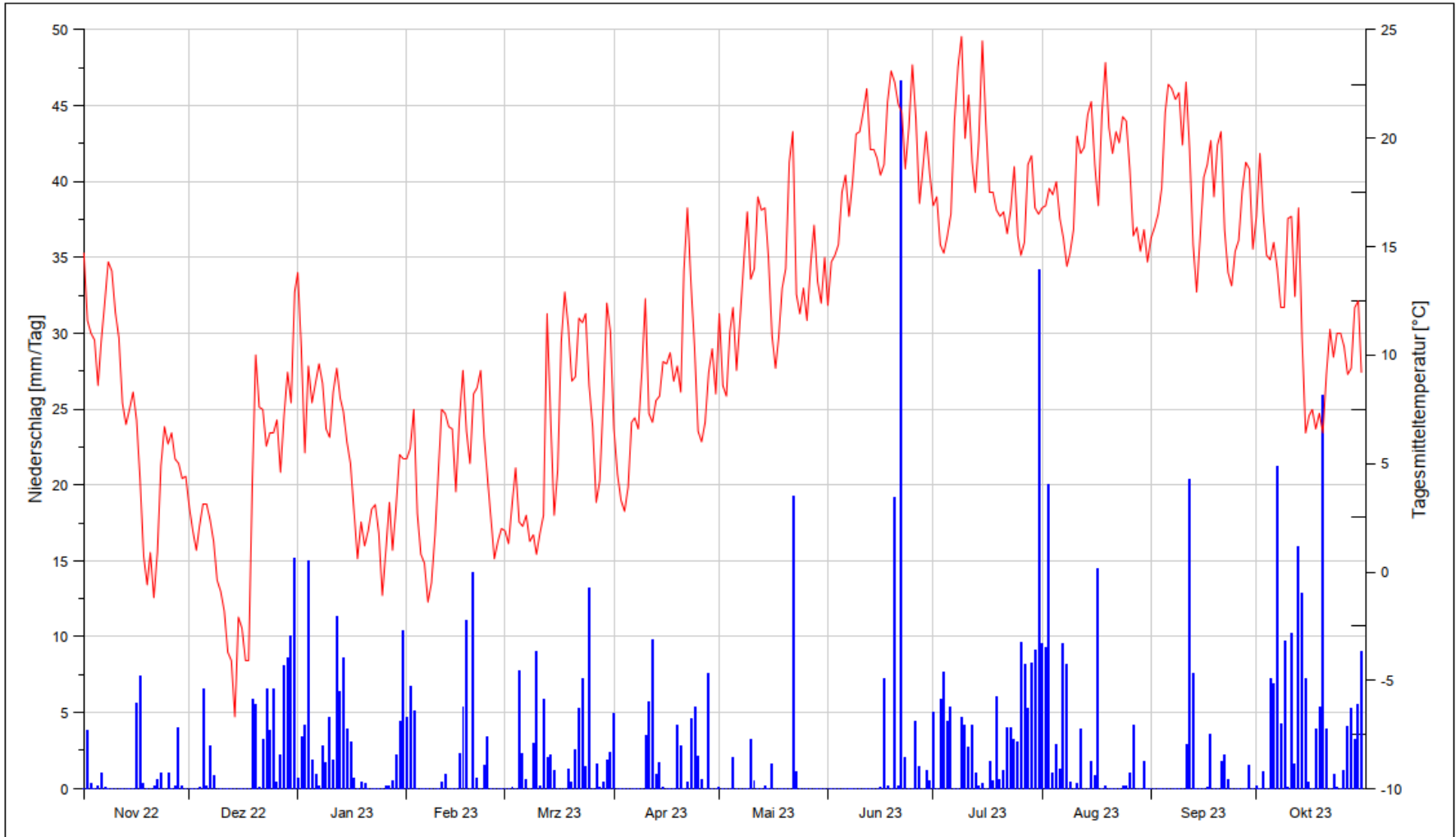
www.wasserverband-wilhelmsburger-osten.de

Aushang:
VKE-Vereinshaus, Brackstraße 43, 21109 Hamburg

Übersicht Schaupunkte



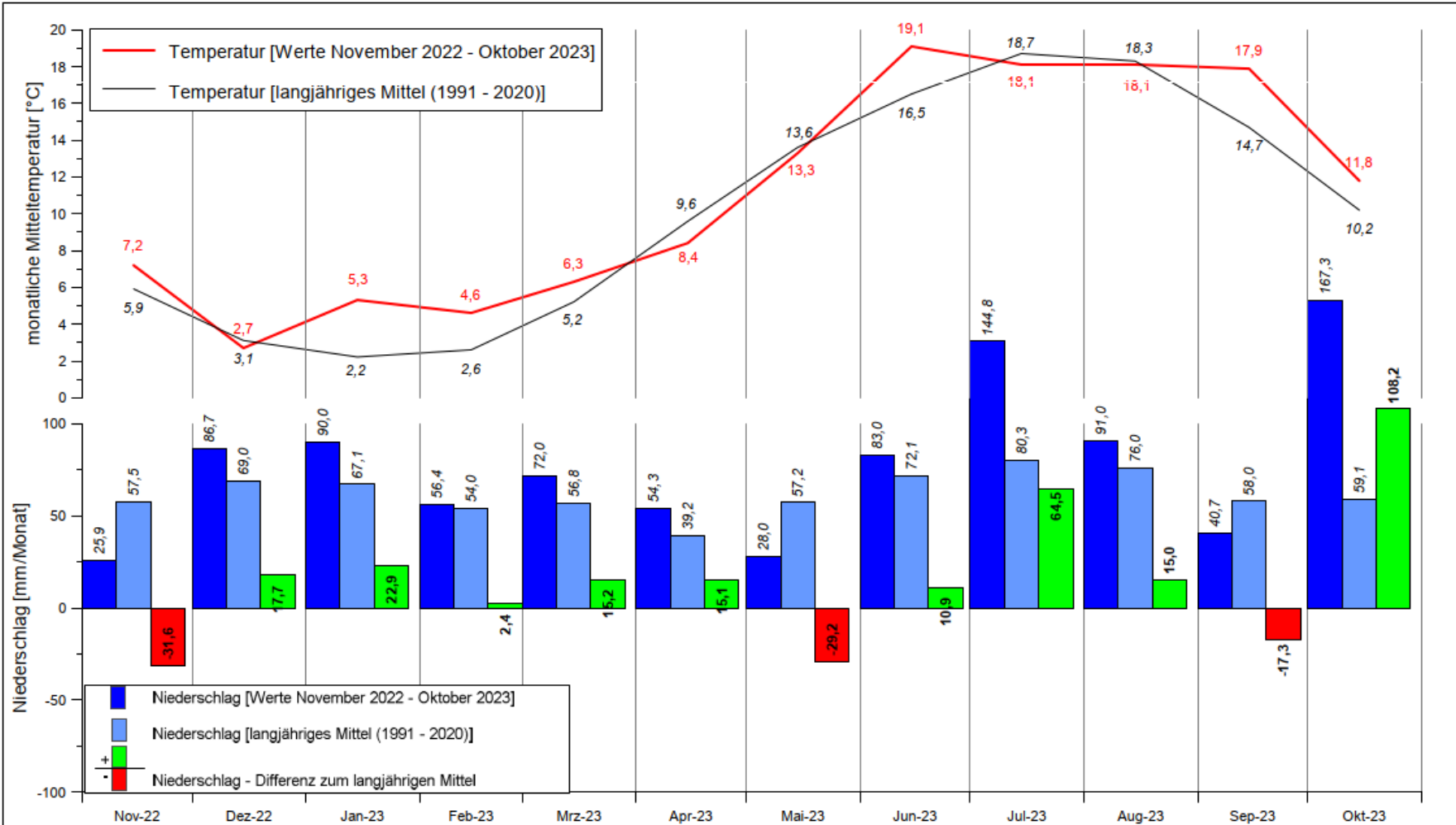
Klimadaten



DWD-Station Neuwiedenthal: Tagesniederschläge und Tagesmitteltemperatur
- Zeitraum: 01.11.2022 - 31.10.2023 -

Wasserverband Wilhelmsburger Osten
Spaldingstraße 210
20097 Hamburg

Klimadaten



DWD-Station Neuwiedenthal - Monatssummen der Niederschläge und monatlichen Mitteltemperaturen
 - Zeitraum: November 2022 - Oktober 2023 -

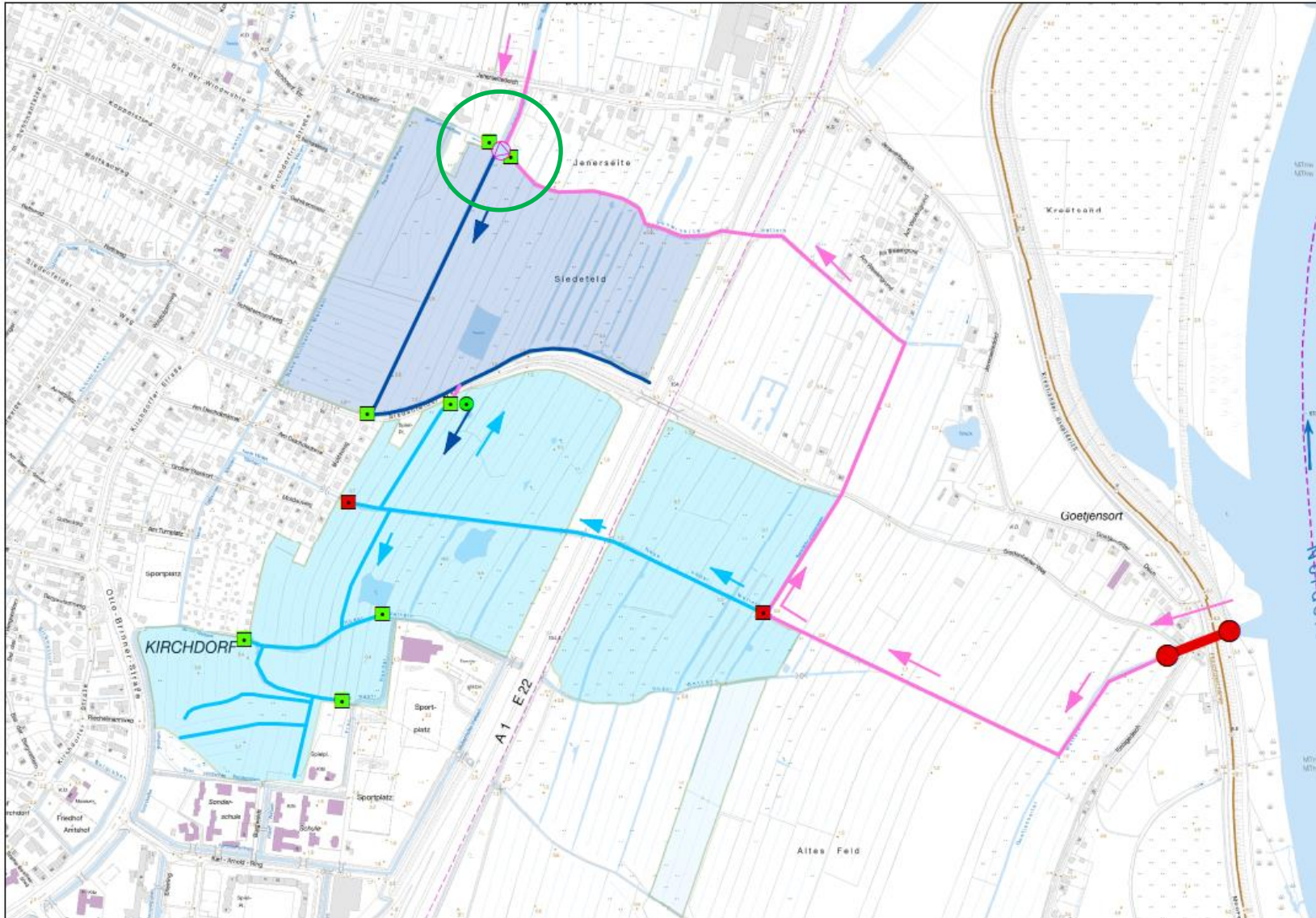
Wasserverband Wilhelmsburger Osten
 Spaldingstraße 210
 20097 Hamburg

Adhoc-Maßnahme Goetjensorter Wettern



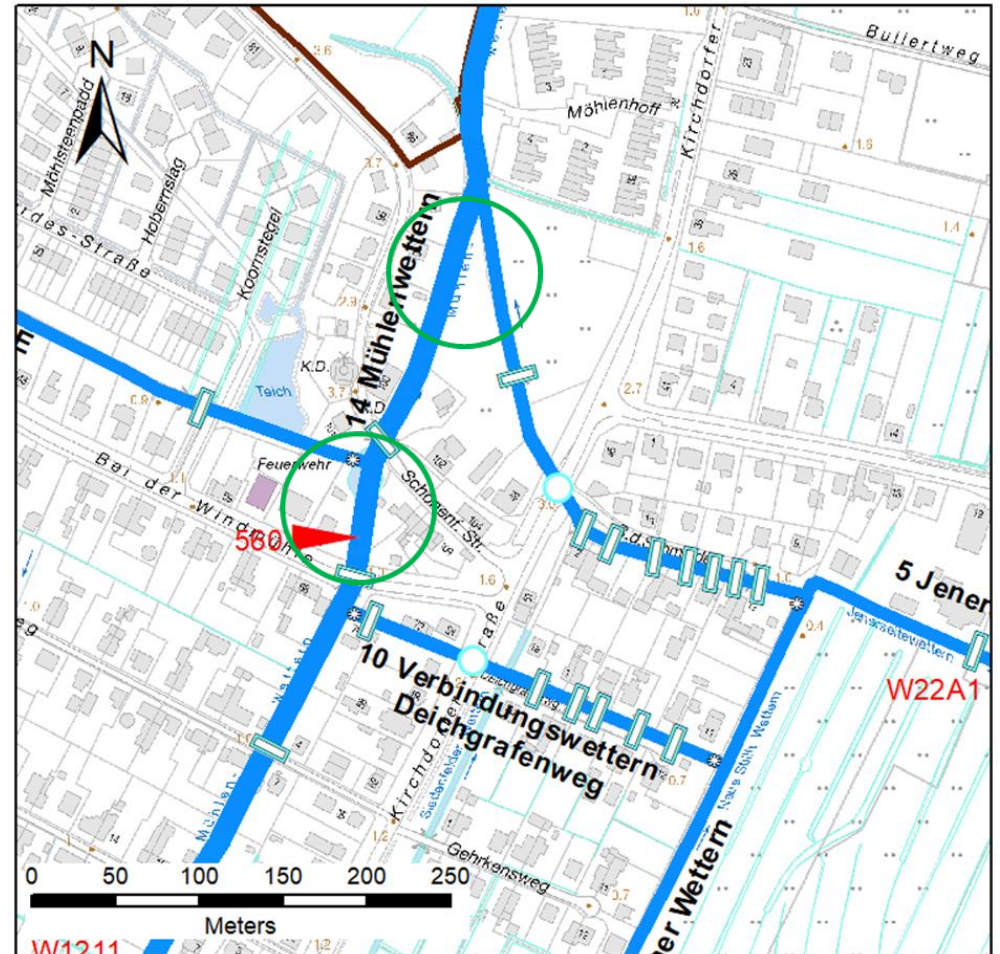
Schaupunkt 1

Pumpe Siedefeld (BUKEA)



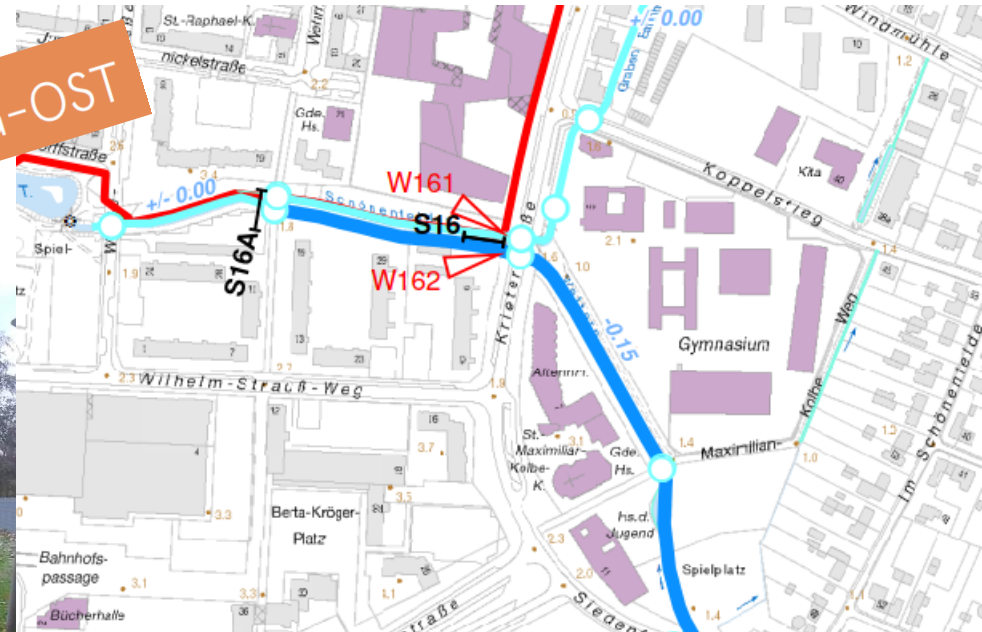
Schaupunkt 2

Böschungssicherung Mühlenwettern



Einbau Steinwalzen einlagig, teilweise doppellagig, und Wühltierschutz.
Baubeginn: 28.11.2023

RAHMENPLANUNG WILHELMSBURG-OST



Der Graben am Maxi-Kolbe-Weg ist wegen Brombeeren und sonstigen Hindernissen nicht zu unterhalten.

Schaupunkt 4


Graben Schule Prassekstraße



Im Februar 2019 hergestellter Arbeits- und Schauweg am Graben Schule Prassekstraße

Schaupunkt 5

Entschlammung Altendeicher Wetteren



Entschlammung der Altendeicher Wetteren auf ca. 160 m und Spülen von zwei Durchlässen.
Entnahme von überschlägig 240 m³ Schlamm.

Schaupunkt 6

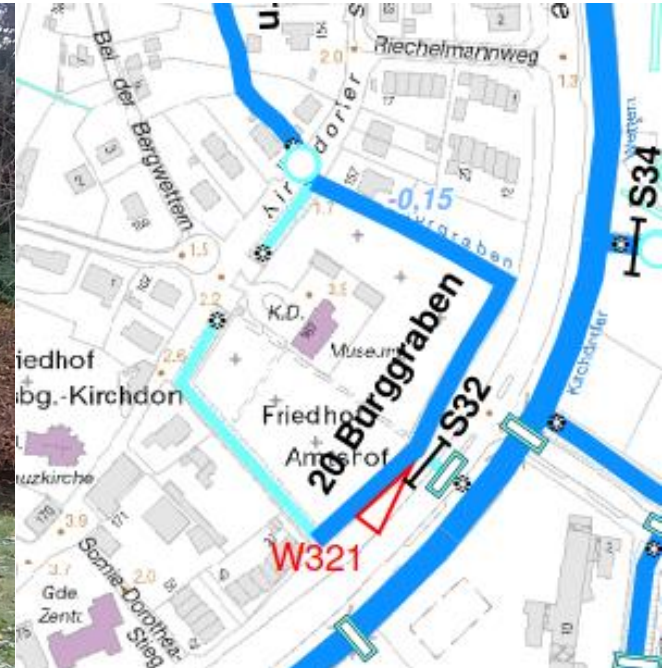
Kuckuckswettern (Bezirksgewässer)



Die Kuckuckswettern befindet sich zwischen Callabrack und Brücke Kirchdorfer Straße im Zuständigkeitsbereich des BA Mitte. Eine Übernahme in die Unterhaltung durch den WWO wird derzeit geprüft.

Schaupunkt 7

Burggraben (Bezirksgewässer)



Der südliche und westliche Abschnitt des Burggrabens befindet sich im Zuständigkeitsbereich des BA Mitte. Eine Übernahme in die Unterhaltung durch den WWO wird derzeit geprüft.